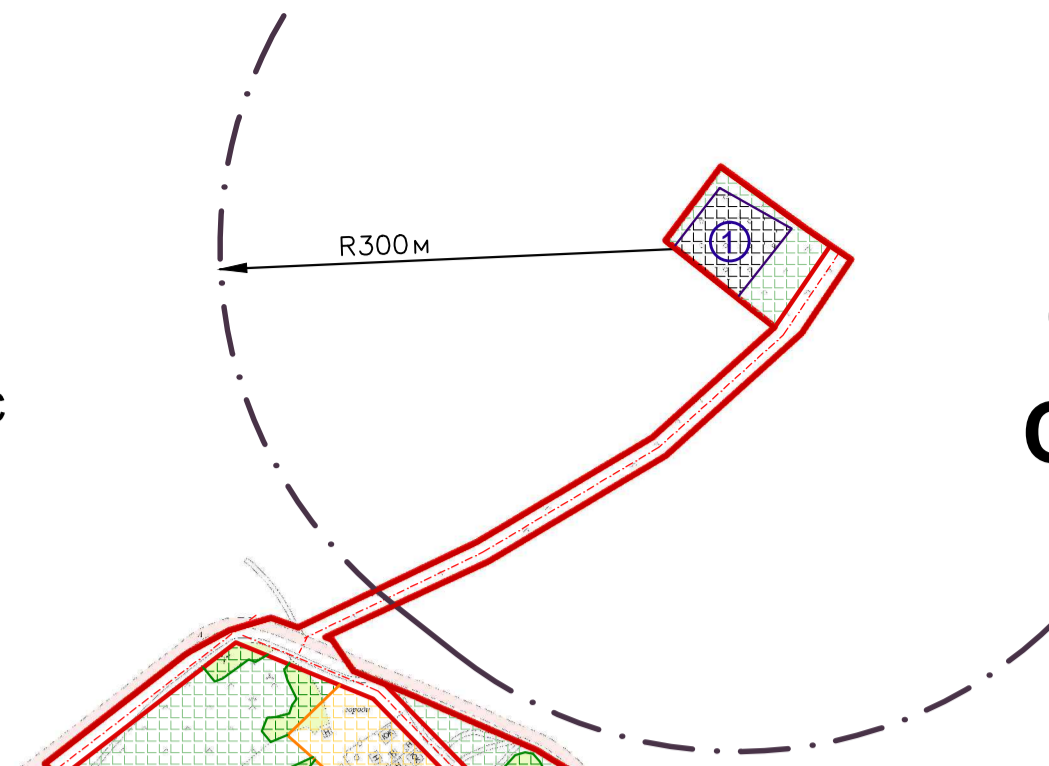






СХЕМА ПЛАНУВАЛЬНИХ ОБМЕЖЕНЬ С. ГРЕКІВКА КРЕМІНСЬКОГО РАЙОНУ ЛУГАНСЬКОЇ ОБЛАСТІ



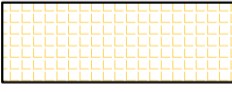






УМОВНІ ПОЗНАЧЕННЯ

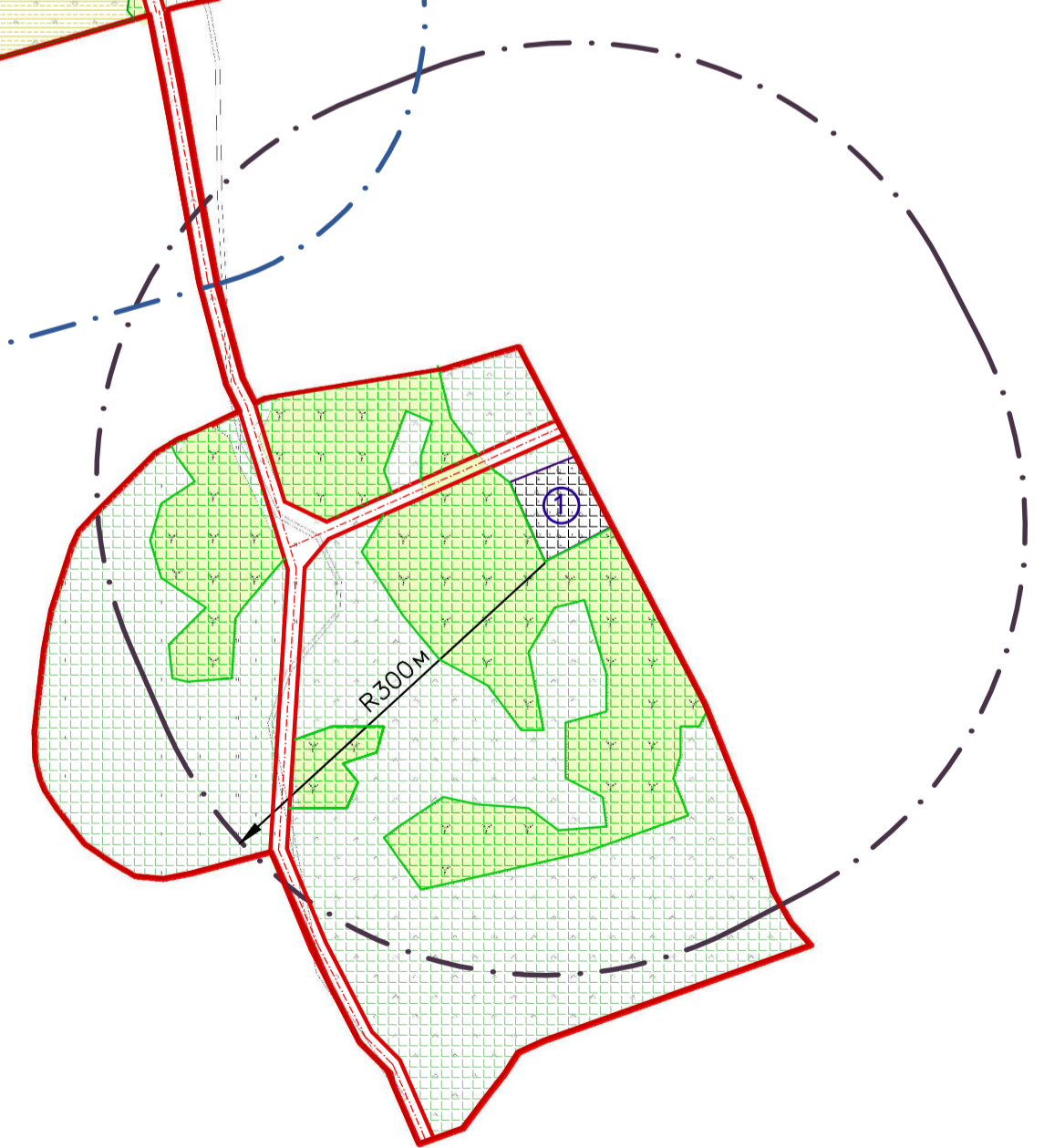
-  Червоні лінії вулиць
-  Санітарно-захисна зона від комунальних, складських, сільськогосподарських підприємств (існуюча)
-  Санітарно-захисна зона від комунальних, складських, сільськогосподарських підприємств (проектна)
-  Охоронна зона електромережі

ЕКСПЛІКАЦІЯ

1. Кладовище

УМОВНІ ПОЗНАЧЕННЯ

-  Житлова зона (садибна забудова)
-  Рекреаційна зона озеленених територій загального користування
-  Рекреаційна зона озеленених територій обмеженого користування
-  Зона транспортної інфраструктури
-  Зона об'єктів 3-го класу санітарної класифікації
-  Зона земель сільськогосподарського використання
-  Зона сільськогосподарських підприємств, установ та організацій (проектна)



МАСШТАБ 1:5000

Вим	Кіл	Арк	№ док	Підпис	Дата	Містобудівна документація щодо розробки плану зонування території (зонінгу) с. Греківка Кремінського району Луганської області			
Директор		Белослудцева				Зонування території села (зонінг)	Стадія	Лист	Листів
Гол.інженер		Халявіна					ГП	3	
Гол.архітект		Пономарьова					ТОВ ЗФ "Лан" 2017 р		
Креслив		Якуніна				Схема планувальних обмежень території с. Греківка Кремінського району Луганської області			