









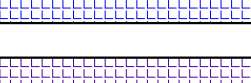



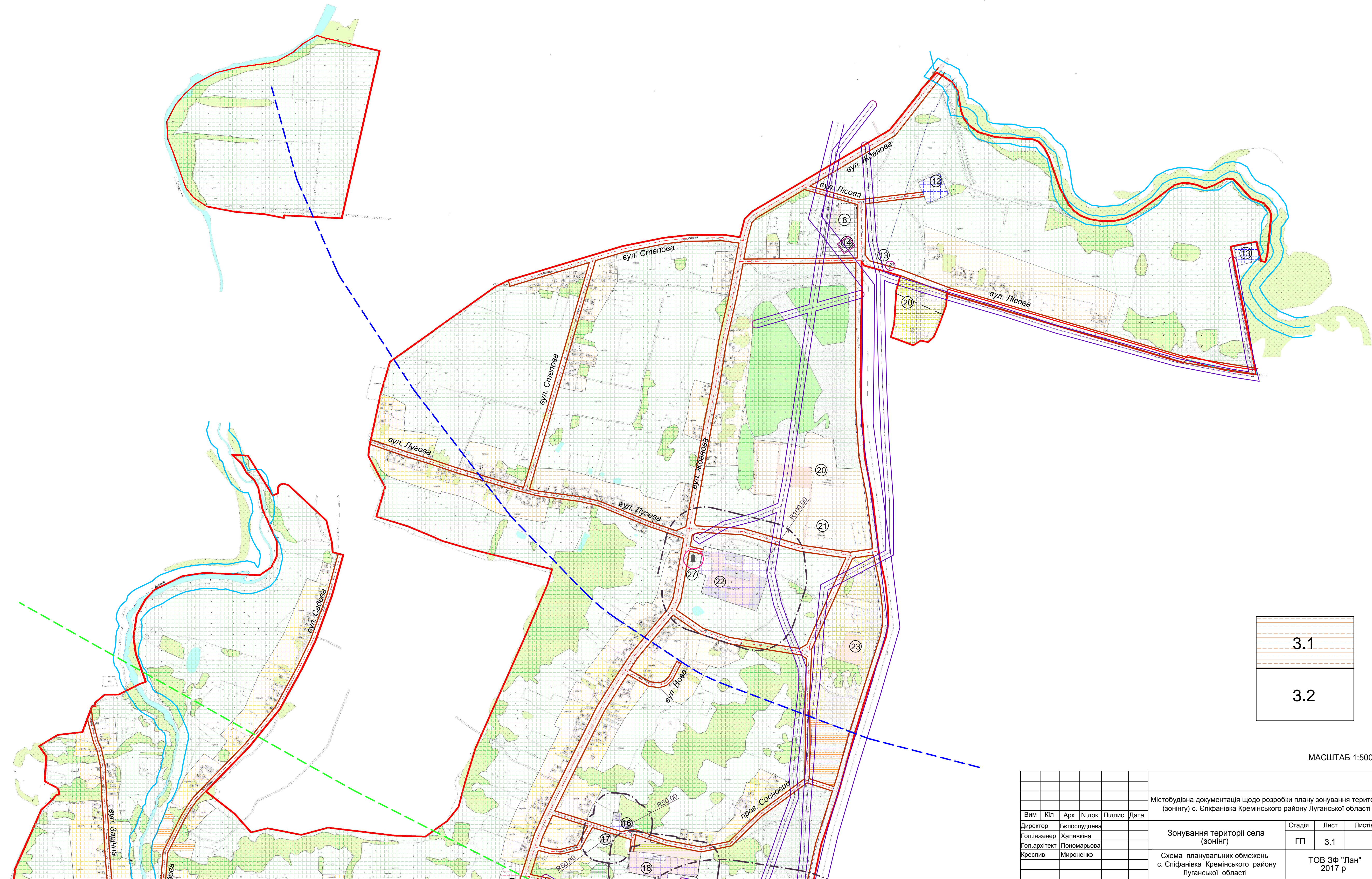


СХЕМА ПЛАНУВАЛЬНИХ ОБМЕЖЕНЬ С. ЄПІФАНІВКА КРЕМІНСЬКОГО РАЙОНУ ЛУГАНСЬКОЇ ОБЛАСТІ

УМОВНІ ПОЗНАЧЕННЯ

-  Зона сільського громадського центру
-  Житлова зона (садибна забудова)
-  Житлова зона (садибна забудова - перспектива)
-  Зона обмеження використання територій та об'єктів капітального будівництва в межах СЗЗ
-  Рекреаційна зона озеленених територій загального користування
-  Рекреаційна зона озеленених територій обмеженого користування
-  Рекреаційна зона озеленених територій обмеженого користування (перспектива)
-  Зона об'єктів електромереж
-  Зона транспортної інфраструктури
-  Зона території вулиць в межах червоних ліній.
-  Зона об'єктів 1-го класу санітарної класифікації
-  Зона об'єктів 3-го класу санітарної класифікації
-  Зона об'єктів 4-го класу санітарної класифікації
-  Зона об'єктів 5-го класу санітарної класифікації
-  Зона підприємств ІУ класу шкідливості
-  Зона підприємств У класу шкідливості
-  Зона земель сільськогосподарського використання
-  Зона сільськогосподарських підприємств, установ та організацій



3.1
3.2

МАСШТАБ 1:5000

Містобудівна документація щодо розробки плану зонування території (зонінгу) с. Єпіфанівка Кремінського району Луганської області					
Вим	Клп	Арк	№ док	Підпис	Дата
Директор	Белослудцева				
Гол. інженер	Халіявіна				
Гол. архітект	Пономарьова				
Кресляр	Мироненко				
Зонування території села (зонінг)				Стадія	Лист
Схема планувальних обмежень с. Єпіфанівка Кремінського району Луганської області				ГП	3.1
				Листів	Листів
				ТОВ ЗФ "Пан" 2017 р.	