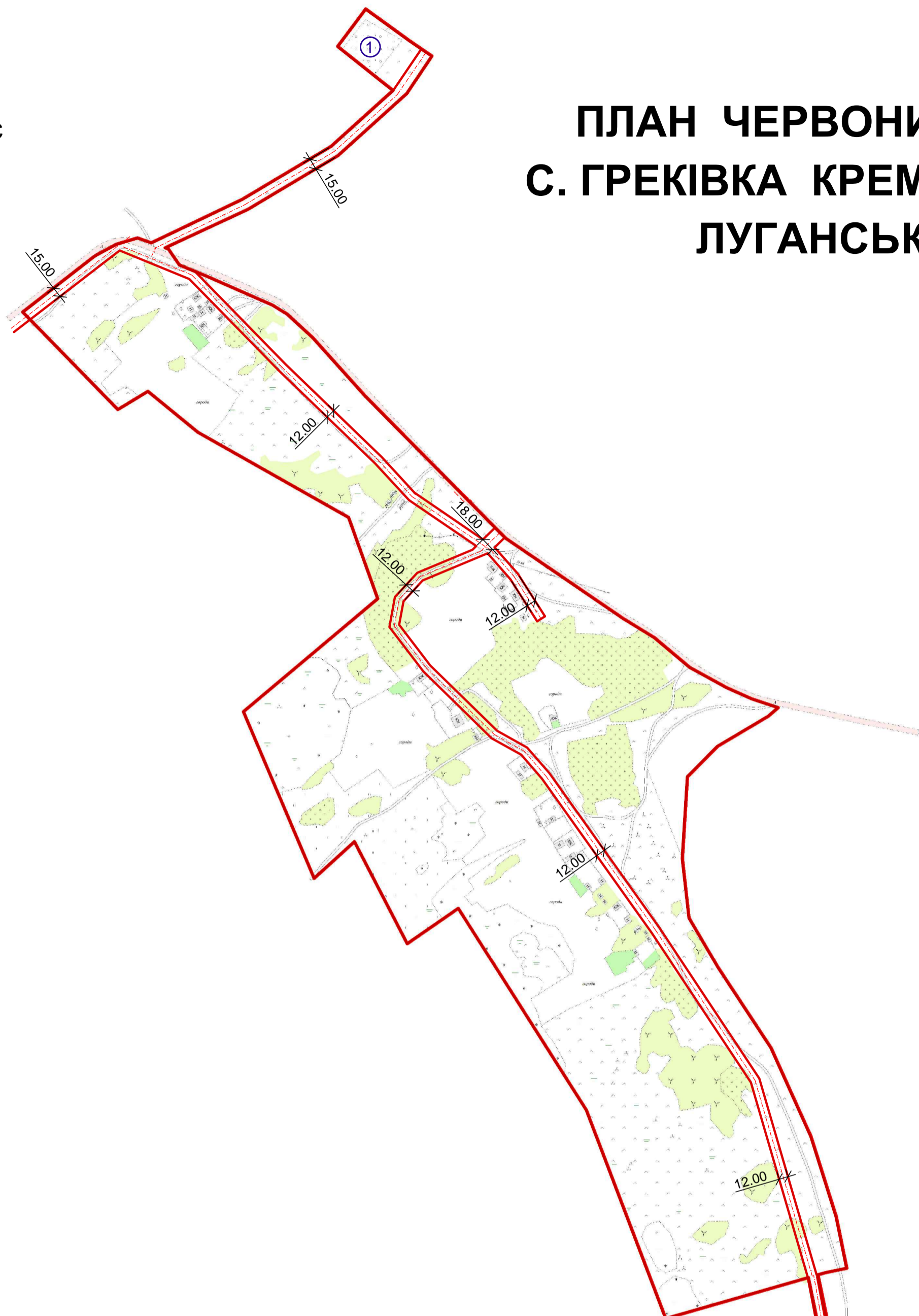
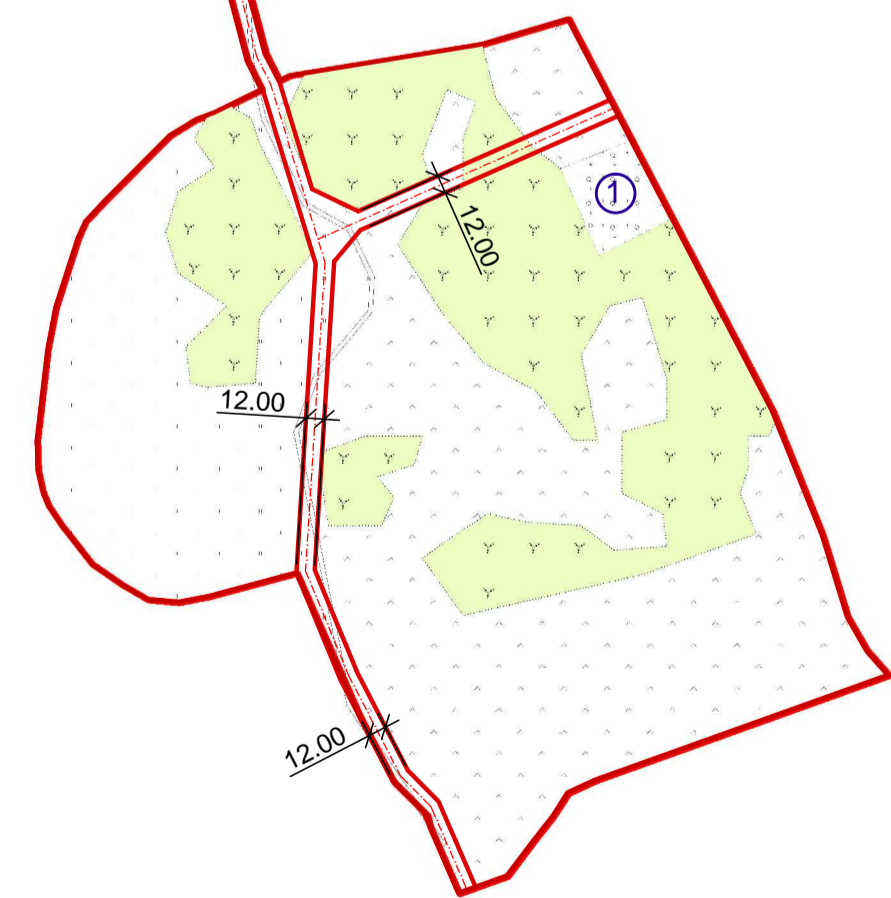
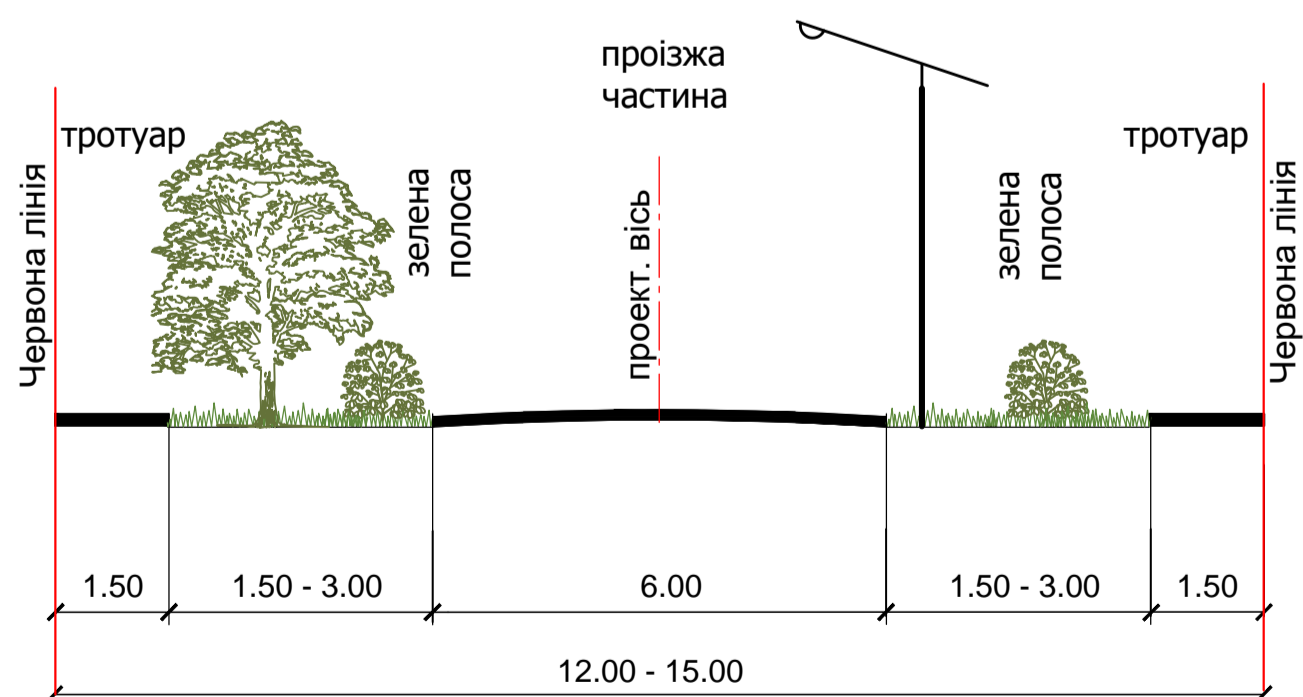


ПЛАН ЧЕРВОНИХ ЛІНІЙ ВУЛИЦЬ С. ГРЕКІВКА КРЕМІНСЬКОГО РАЙОНУ ЛУГАНСЬКОЇ ОБЛАСТІ



ЕКСПЛІКАЦІЯ
1. Кладовище

ПОПЕРЕЧНИЙ ПРОФІЛЬ
ВУЛИЦЬ І ДОРІГ В САДИБНІЙ ЗАБУДОВІ



МАСШТАБ 1:5000

Вим	Кіл	Арк	№ док	Підпис	Дата	Містобудівна документація щодо розробки плану зонування території (зонінгу) с. Греківка Кремінського району Луганської області			
Директор				Белослудцева		Зонування території села (зонінг)	Стадія	Лист	Листів
Гол.інженер				Халявіна			ГП	2	
Гол.архітект				Пономарьова			ТОВ ЗФ "Лан" 2017 р		
Креслив				Якуніна		План червоних ліній вулиць с. Греківка Кремінського району Луганської області			