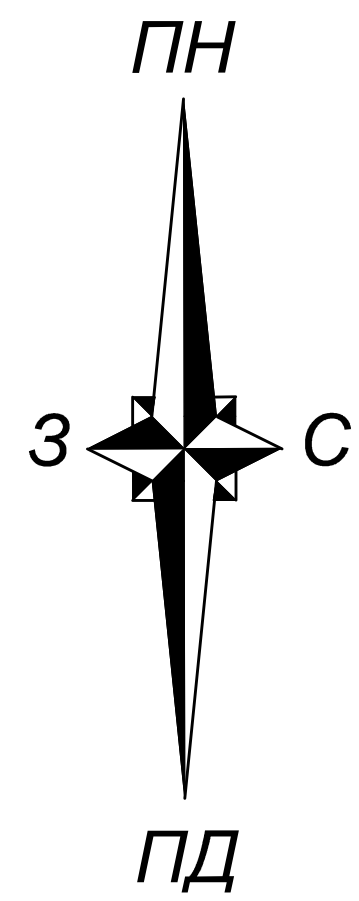
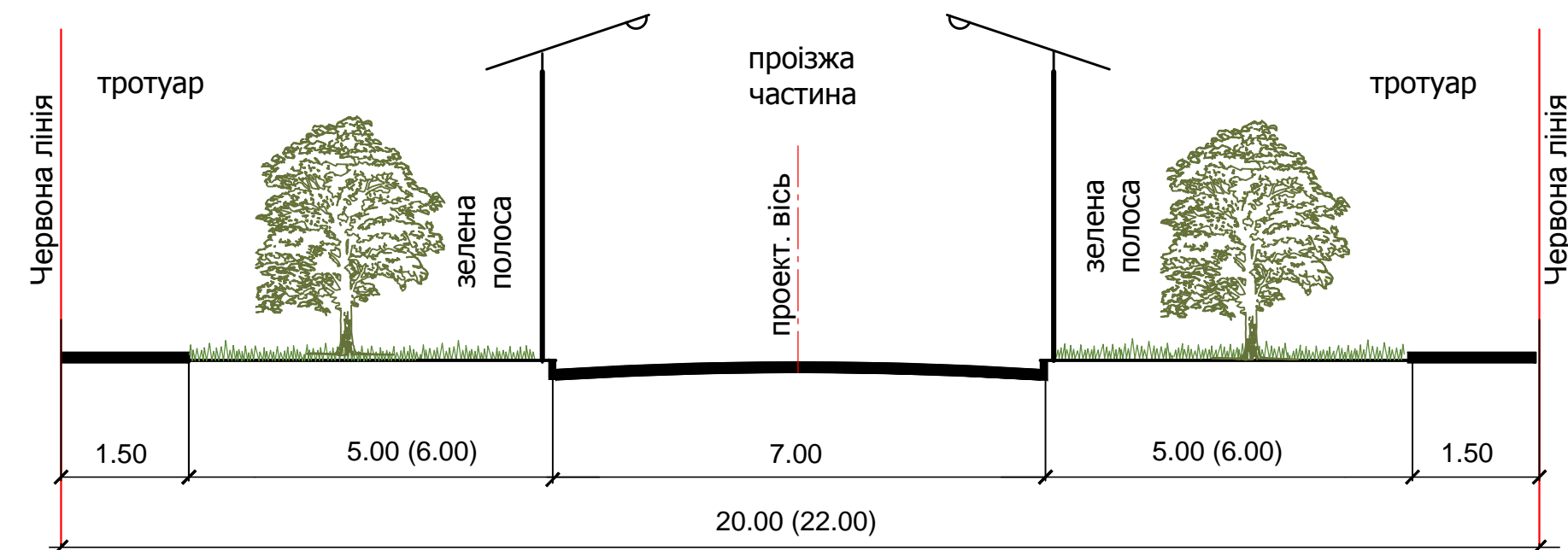


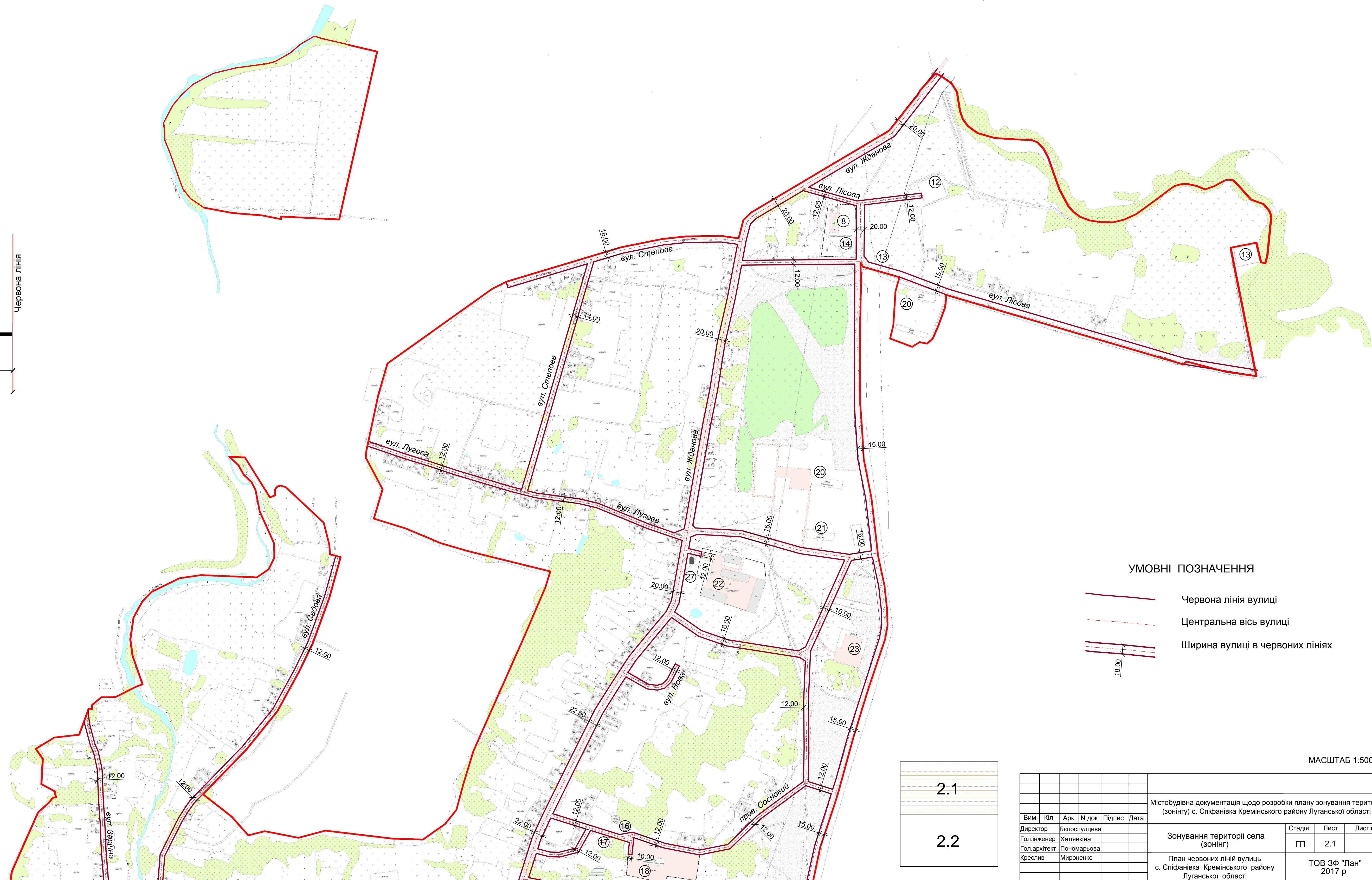
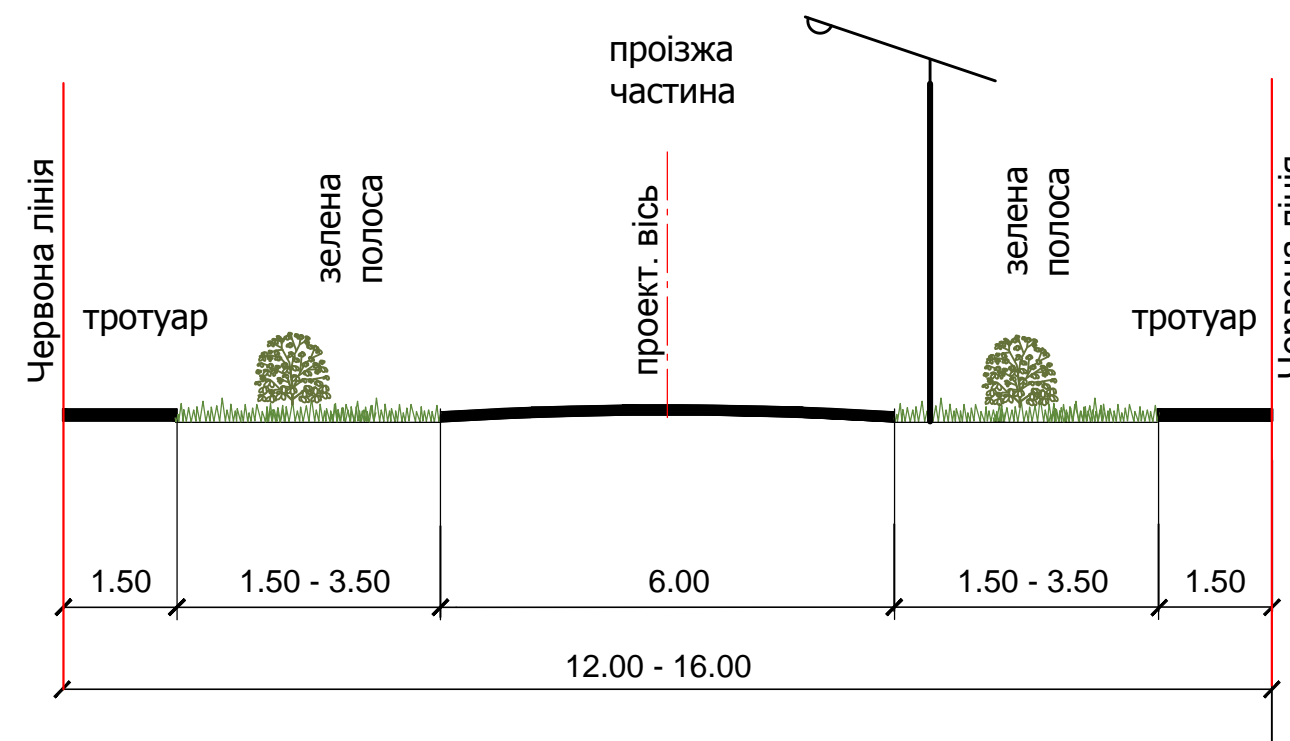
ПЛАН ЧЕРВОНИХ ЛІНІЙ ВУЛИЦЬ С. ЄПІФАНІВКА КРЕМІНСЬКОГО РАЙОНУ ЛУГАНСЬКОЇ ОБЛАСТІ



ПОПЕРЕЧНИЙ ПРОФІЛЬ ГОЛОВНИХ І ЖИТЛОВИХ ВУЛИЦЬ



ПОПЕРЕЧНИЙ ПРОФІЛЬ
ВУЛИЦЬ І ДОРІГ В САДИБНІЙ ЗАБУДОВІ



УМОВНІ ПОЗНАЧЕННЯ

- Червона лінія вулиці
- Центральна вісь вулиці
- Ширина вулиці в червоних лініях

2.1
2.2

МАСШТАБ 1:5000

Містобудівна документація щодо розробки плану зонування території (зонінгу) с. Єпіфанівка Кремінського району Луганської області					
Вим	Кіл	Арк	№ док	Підпис	Дата
Директор	Белослудцева				
Гол.інженер	Халавкіна				
Гол.архітект	Понюмарьова				
Креслив	Мироненко				
Зонування території села (зонінг)				Стадія	Лист
План червоних ліній вулиць с. Єпіфанівка Кремінського району Луганської області				ГП	2.1
				Листів	Листів
				ТОВ ЗФ "Лан" 2017 р	